

# Asemakaavan seurantalomake

## Asemakaavan perustiedot ja yhteenveto

Kunta	Nokia	Täyttämispvm	7.2.2025
Kaavan nimi	Sammalistentie 21		
Hyväksymispvm		Ehdotuspvm	6.2.2025
Hyväksyjä		Vireilletulosta ilm. pvm	22.8.2024
Pysyvä kaavatunnus		Kunnan kaavatunnus	536Ak19:10
Kaava-alueen pinta-ala [ha]	0,5418	Uusi asemakaavan pinta-ala [ha]	
Maanalaisten tilojen pinta-ala [ha]		Asemakaavan muutoksen pinta-ala [ha]	0,5418

Ranta-asemakaava	Rantaviivan pituus [km]	
Rakennuspaikat [lkm]	Omarantaiset	Ei-omarantaiset
Lomarakennuspaikat [lkm]	Omarantaiset	Ei-omarantaiset

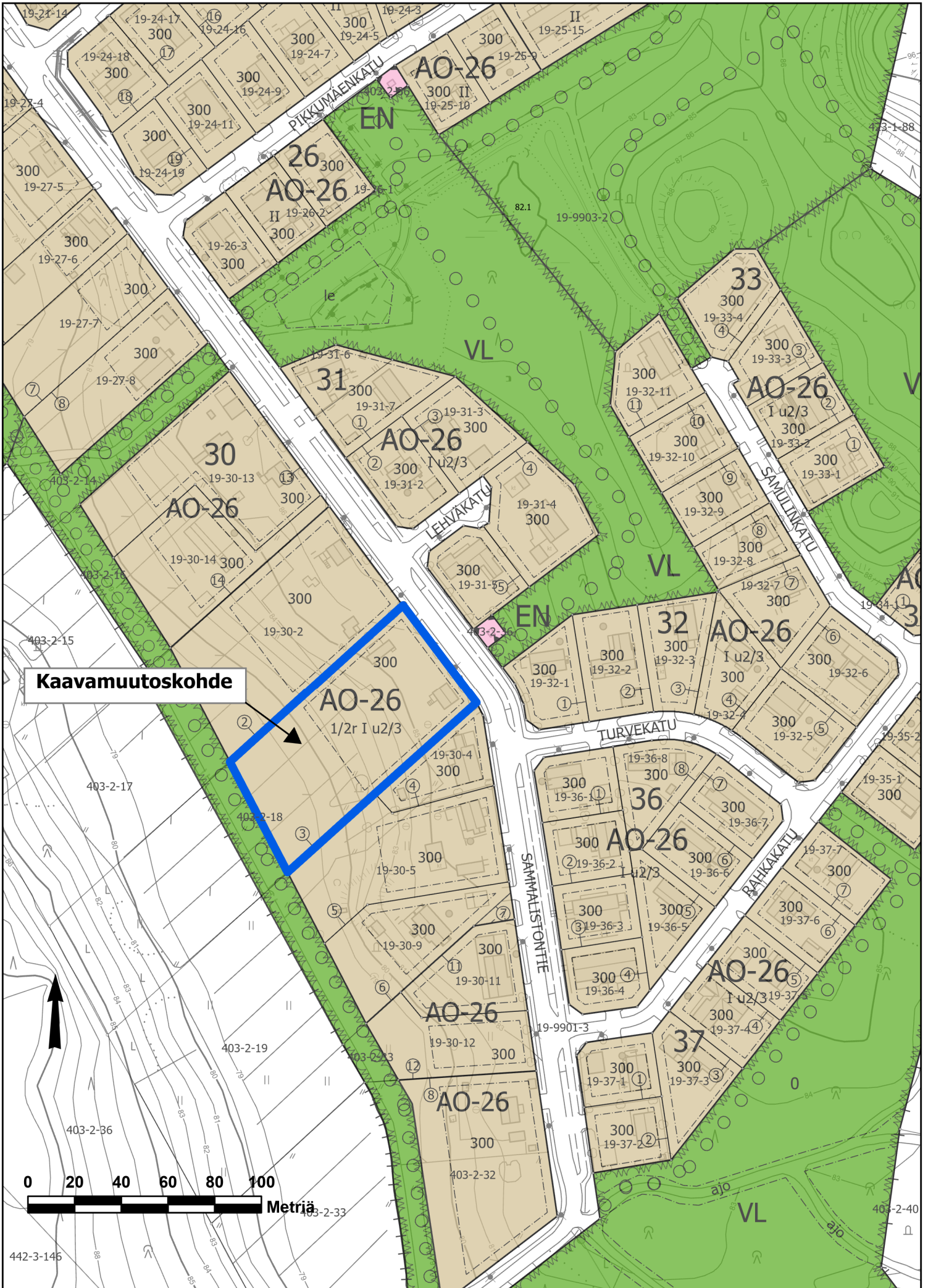
Aluevaraukset	Pinta-ala [ha]	Pinta-ala [%]	Kerrosala [k-m <sup>2</sup> ]	Tehokkuus [e]	Pinta-alan muut. [ha ±]	Kerrosalan muut. [k-m <sup>2</sup> ±]
Yhteensä	0,5418	100,00	600	0,11	0,0000	300
A yhteensä	0,5418	100,0	600	0,11	0,0000	300
P yhteensä						
Y yhteensä						
C yhteensä						
K yhteensä						
T yhteensä						
V yhteensä						
R yhteensä						
L yhteensä						
E yhteensä						
S yhteensä						
M yhteensä						
W yhteensä						

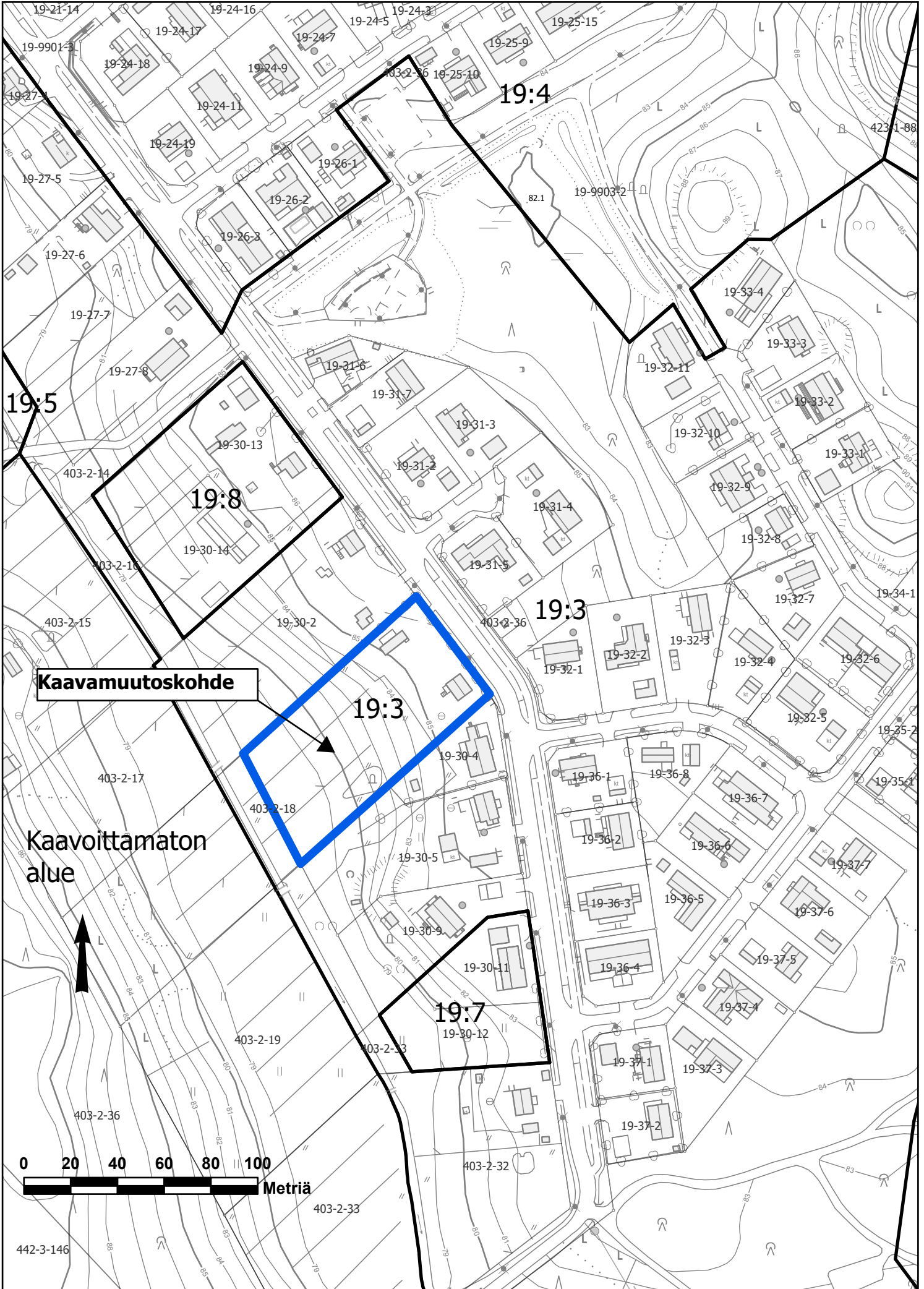
Maanalaiset tilat	Pinta-ala [ha]	Pinta-ala [%]	Kerrosala [k-m <sup>2</sup> ]	Pinta-alan muut. [ha ±]	Kerrosalan muut. [k-m <sup>2</sup> ±]
Yhteensä	0,0000	0,00	0	0,0000	0

Rakennussuojelut	Suojellut rakennukset		Suojeltujen rakennusten muutos	
	[lkm]	[k-m <sup>2</sup> ]	[lkm ±]	[k-m <sup>2</sup> ±]
Yhteensä	0	0	0	0

# Alamääräykset tai -merkinnät

Aluevaraukset	Pinta-ala [ha]	Pinta-ala [%]	Kerrosala [k-m <sup>2</sup> ]	Tehokkuus [e]	Pinta-alan muut. [ha ±]	Kerrosalan muut. [k-m <sup>2</sup> ±]
<b>Yhteensä</b>	<b>0,5418</b>	<b>100,00</b>	<b>600</b>	<b>0,11</b>	<b>0,0000</b>	<b>300</b>
<b>A yhteensä</b>	0,5418	100,0	600	0,11	0,0000	300
AO	0,5418	100,0	600	0,11	0,0000	300
<b>P yhteensä</b>						
<b>Y yhteensä</b>						
<b>C yhteensä</b>						
<b>K yhteensä</b>						
<b>T yhteensä</b>						
<b>V yhteensä</b>						
<b>R yhteensä</b>						
<b>L yhteensä</b>						
<b>E yhteensä</b>						
<b>S yhteensä</b>						
<b>M yhteensä</b>						
<b>W yhteensä</b>						





**Kaavamuutoskohde**

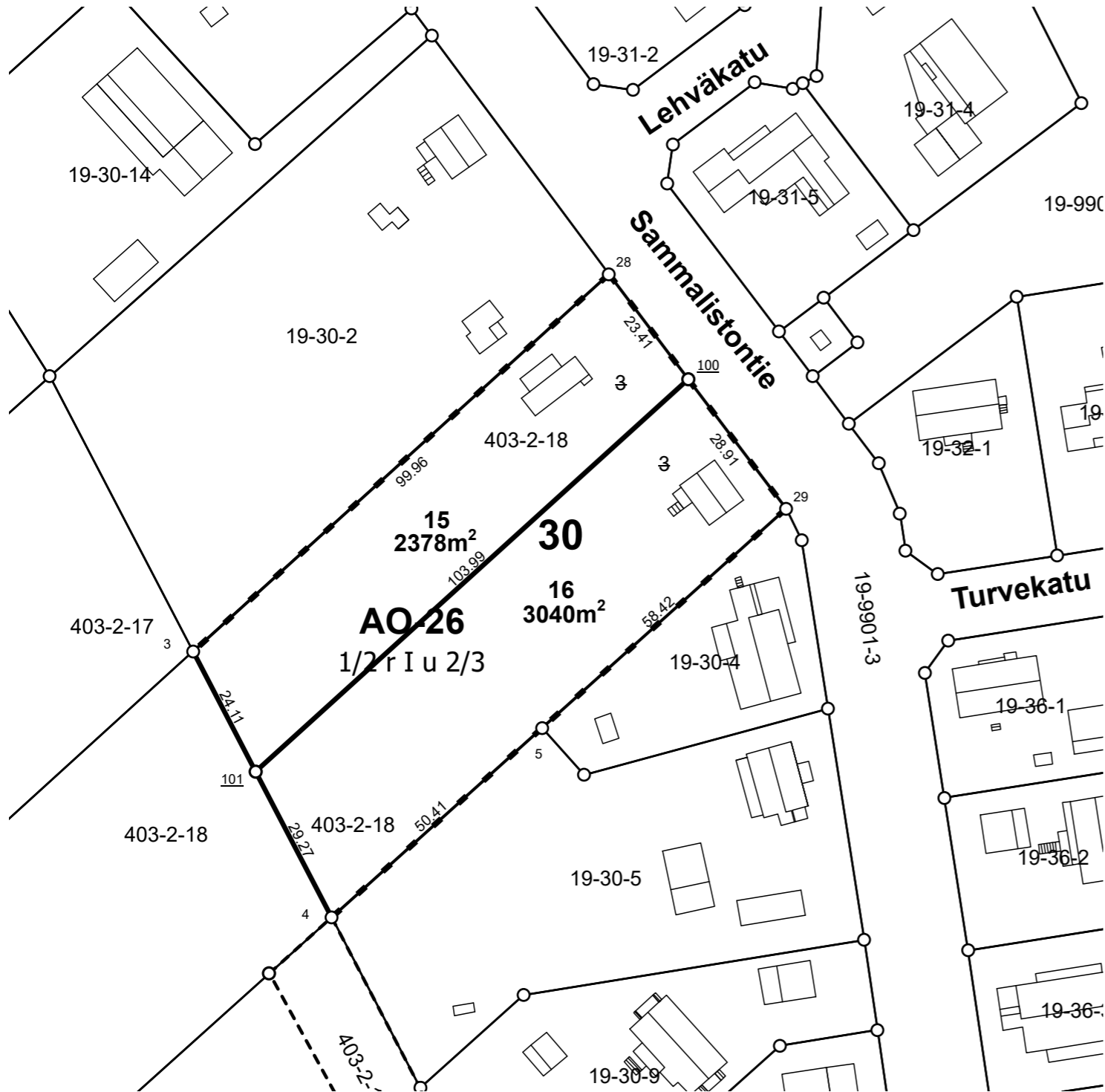
**Kaavoittamaton  
alue**

0 20 40 60 80 100 Metriä

442-3-146

TONTTIEN MUODOSTUMINEN

Tontti	Pinta-ala m2	Kiinteistö / määräala	Osat m2
15	2378	536-403-2-18	2378
16	3040	536-403-2-18	3040



NOKIAN KAUPUNKI

1:1 000

Tonttijaon muutos

Kaupunginosa	19 Sammalisto
Kortteli	30
Tontit	15, 16
Vanhat tontit	3
Asemakaava	
Edellinen tonttijako	1.2.2010
Tonttijaon laatinut	Eija Arpiainen
Hyväksytty asemakaavan yhteydessä	

KOORDINAATTILUETTELO / Koordinaattijärjestelmä ETRS-GK24

NRO	Y-koordinaatti	X-koordinaatti
3	24471721,400	6814198,143
4	24471746,057	6814150,805
5	24471783,549	6814184,505
28	24471795,443	6814265,301
29	24471826,995	6814223,557
<u>100</u>	24471809,561	6814246,623
<u>101</u>	24471732,537	6814176,761