

Asemakaavan seurantalomake

Asemakaavan perustiedot ja yhteenveto

Kunta	Nokia	Täyttämispvm	25.11.2024
Kaavan nimi	Nokian kaupungin 3. kaupunginosan korttelin 27 tontti 4. Vihuskatu 3.		
Hyväksymispvm		Ehdotuspvm	15.11.2024
Hyväksyjä		Vireilletulosta ilm. pvm	31.3.2021
Pysyvä kaavatunnus		Kunnan kaavatunnus	
Kaava-alueen pinta-ala [ha]	2,0043	Uusi asemakaavan pinta-ala [ha]	
Maanalaisten tilojen pinta-ala [ha]		Asemakaavan muutoksen pinta-ala [ha]	2,0043

Ranta-asemakaava	Rantaviivan pituus [km]	
Rakennuspaikat [lkm]	Omarantaiset	Ei-omarantaiset
Lomarakennuspaikat [lkm]	Omarantaiset	Ei-omarantaiset

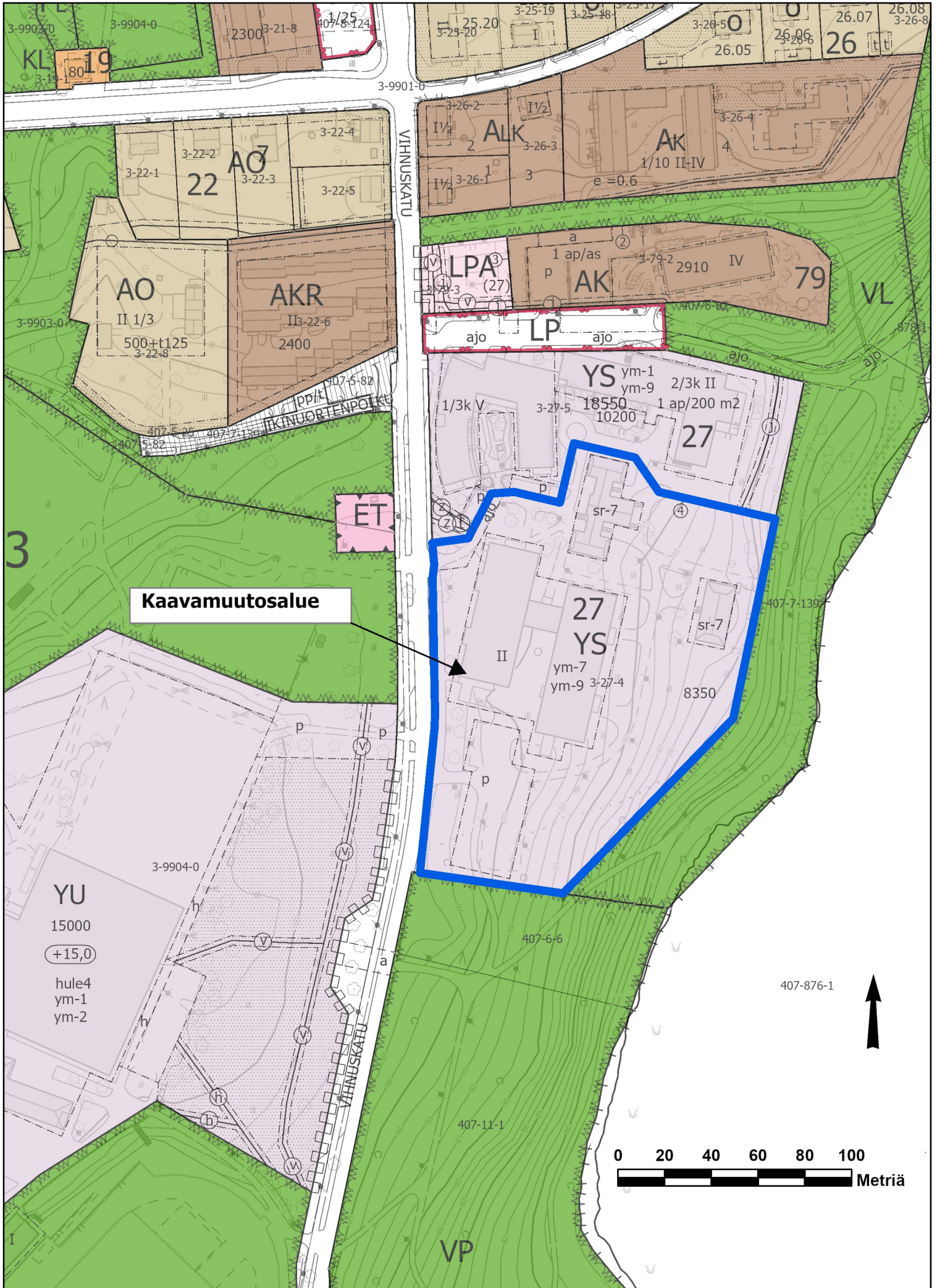
Aluevaraukset	Pinta-ala [ha]	Pinta-ala [%]	Kerrosala [k-m ²]	Tehokkuus [e]	Pinta-alan muut. [ha ±]	Kerrosalan muut. [k-m ² ±]
Yhteensä	2,0043	100,00	7245	0,36	0,0000	-1105
A yhteensä	1,3468	67,2	6260	0,46	1,3468	6260
P yhteensä	0,5895	29,4	985	0,17	0,5895	985
Y yhteensä					-2,0043	-8350
C yhteensä						
K yhteensä						
T yhteensä						
V yhteensä	0,0680	3,4			0,0680	
R yhteensä						
L yhteensä						
E yhteensä						
S yhteensä						
M yhteensä						
W yhteensä						

Maanalaiset tilat	Pinta-ala [ha]	Pinta-ala [%]	Kerrosala [k-m ²]	Pinta-alan muut. [ha ±]	Kerrosalan muut. [k-m ² ±]
Yhteensä	0,0000	0,00	0	0,0000	0

Rakennussuojelut	Suojellut rakennukset		Suojeltujen rakennusten muutos	
	[lkm]	[k-m ²]	[lkm ±]	[k-m ² ±]
Yhteensä	0	0	0	0

Alamerkinnt

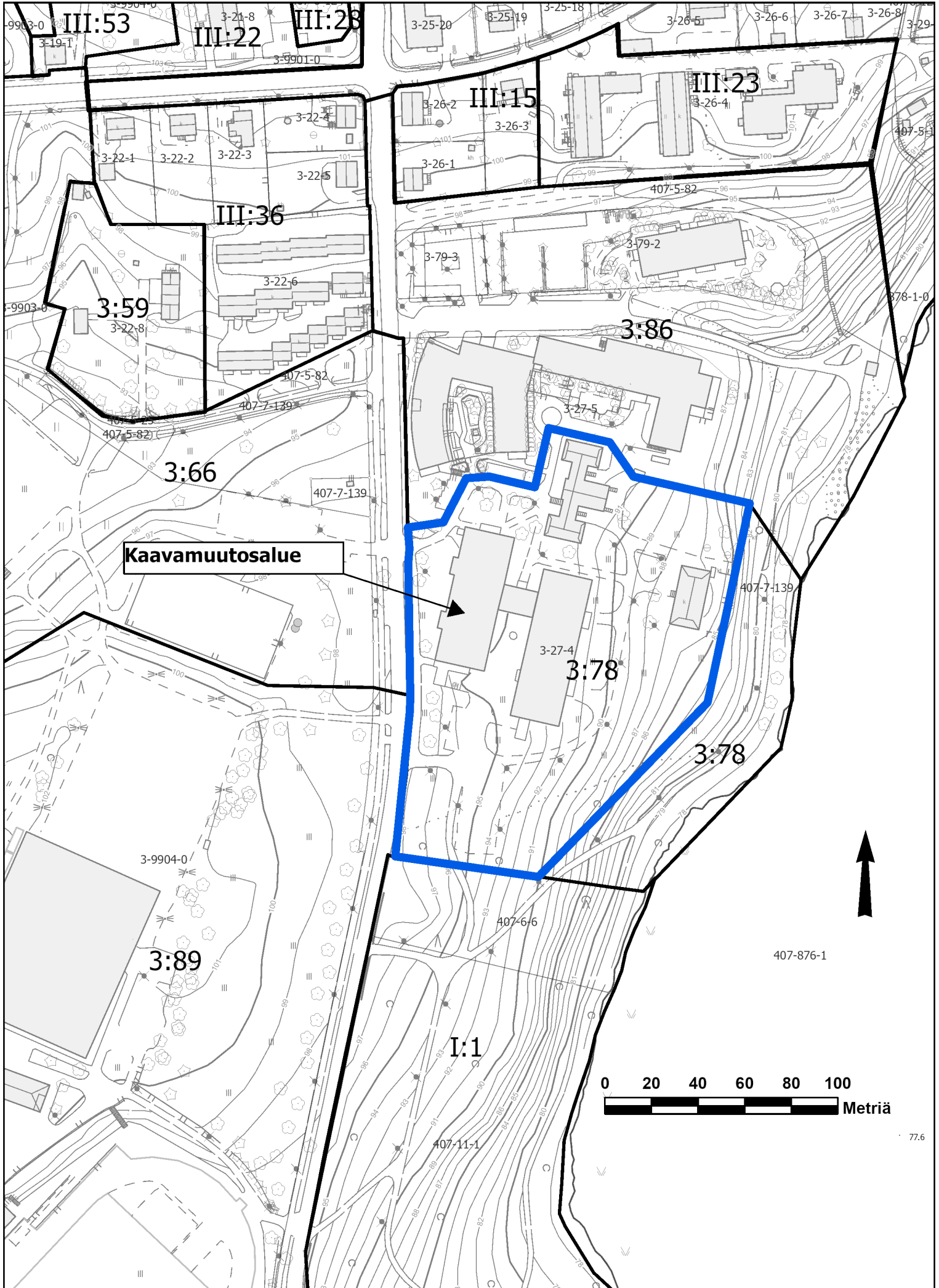
Aluevaraukset	Pinta-ala [ha]	Pinta-ala [%]	Kerrosala [k-m ²]	Tehokkuus [e]	Pinta-alan muut. [ha ±]	Kerrosalan muut. [k-m ² ±]
Yhteensä	2,0043	100,00	7245	0,36	0,0000	-1105
A yhteensä	1,3468	67,2	6260	0,46	1,3468	6260
AK	0,3684	27,4	3600	0,98	0,3684	3600
AP	0,6105	45,3	1260	0,21	0,6105	1260
AR	0,3679	27,3	1400	0,38	0,3679	1400
P yhteensä	0,5895	29,4	985	0,17	0,5895	985
P	0,5895	100,0	985	0,17	0,5895	985
Y yhteensä					-2,0043	-8350
YS					-2,0043	-8350
C yhteensä						
K yhteensä						
T yhteensä						
V yhteensä	0,0680	3,4			0,0680	
VL	0,0680	100,0			0,0680	
R yhteensä						
L yhteensä						
E yhteensä						
S yhteensä						
M yhteensä						
W yhteensä						

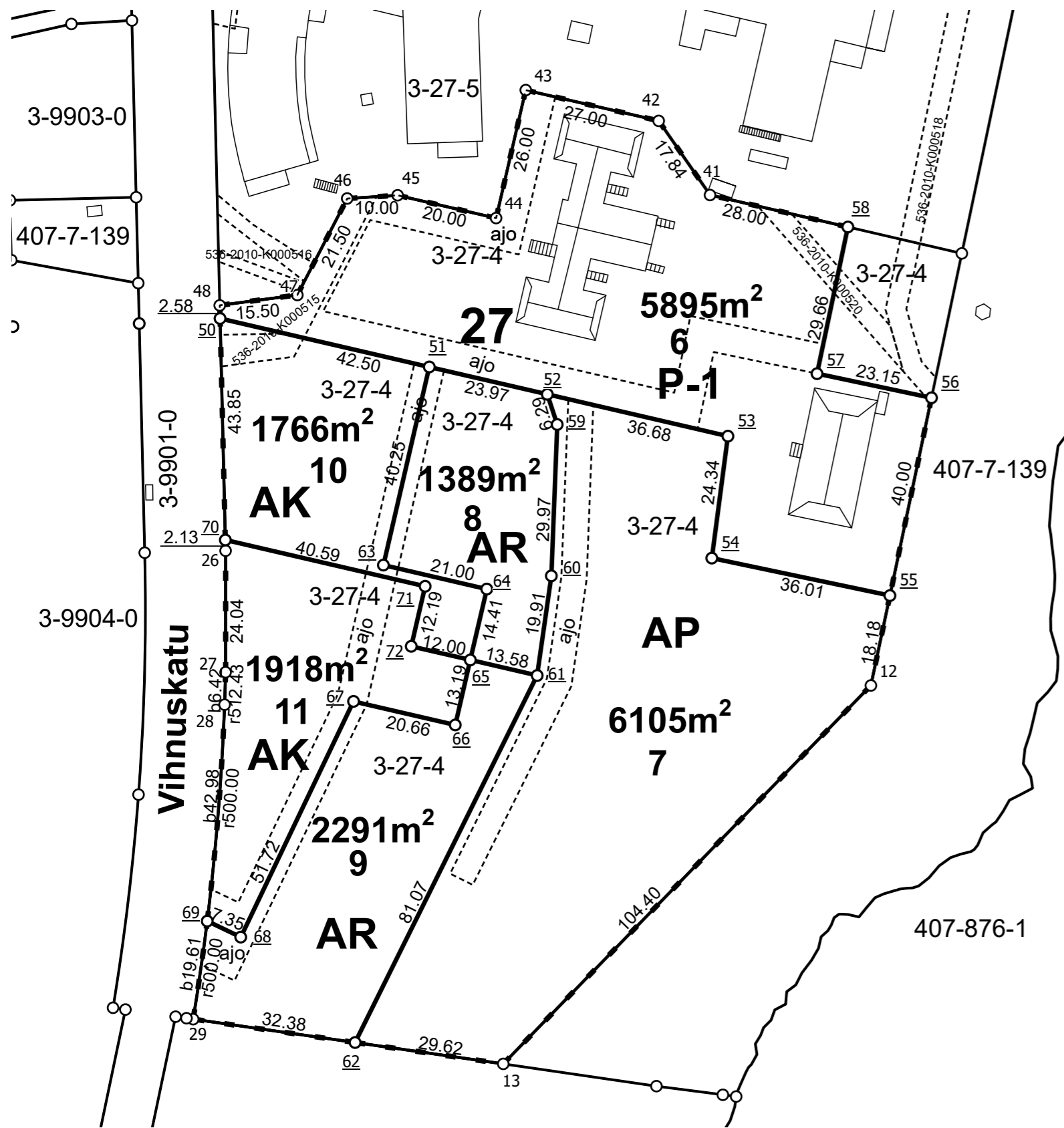


Kaavamuuutosalue



Ote asemakaavan hakemistokartasta





KOORDINAATTILUETTELO / Koordinaattijärjestelmä ETRS-GK24

NRO	Y-koordinaatti	X-koordinaatti
12	24475094,718	6819466,885
13	24475021,972	6819392,005
26	24474967,030	6819493,546
27	24474967,026	6819469,504
28	24474966,829	6819463,086
29	24474960,608	6819400,851
41	24475062,881	6819563,936
42	24475052,728	6819578,607
43	24475026,425	6819584,704
44	24475020,554	6819559,376
45	24475001,071	6819563,892
46	24474991,091	6819563,255
47	24474981,233	6819544,149
48	24474965,870	6819542,096
50	24474965,934	6819539,514
51	24475007,339	6819529,916
52	24475030,694	6819524,503
53	24475066,426	6819516,220
54	24475063,234	6819492,088
55	24475098,477	6819484,674
56	24475106,707	6819523,818
57	24475084,055	6819528,583
58	24475090,162	6819557,612
59	24475032,646	6819518,521
60	24475031,485	6819488,576
61	24475028,686	6819468,859
62	24474992,655	6819396,231
63	24474998,251	6819490,707
64	24475018,708	6819485,965
65	24475015,454	6819471,926
66	24475012,475	6819459,075
67	24474992,346	6819463,740
68	24474970,023	6819417,089
69	24474963,395	6819420,261
70	24474966,980	6819495,679
71	24475006,517	6819486,515
72	24475003,764	6819474,636

NOKIAN KAUPUNKI

1:1 000

Tonttijaon muutos

Kaupunginosa	3
Kortteli	27
Tontit	6, 7, 8, 9, 10, 11
Vanhat tontit	4
Asemakaava	
Edellinen tonttijako	14.6.2010
Tonttijaon laatinut	Eija Arpiainen
Hyväksytty asemakaavan yhteydessä	

TONTTIEN MUODOSTUMINEN

Tontti	Pinta-ala m2	Kiinteistö / määräala	Osat m2
6	5895	536-3-27-4	5895
7	6105	536-3-27-4	6105
8	1389	536-3-27-4	1389
9	2291	536-3-27-4	2291
10	1766	536-3-27-4	1766
11	1918	536-3-27-4	1918