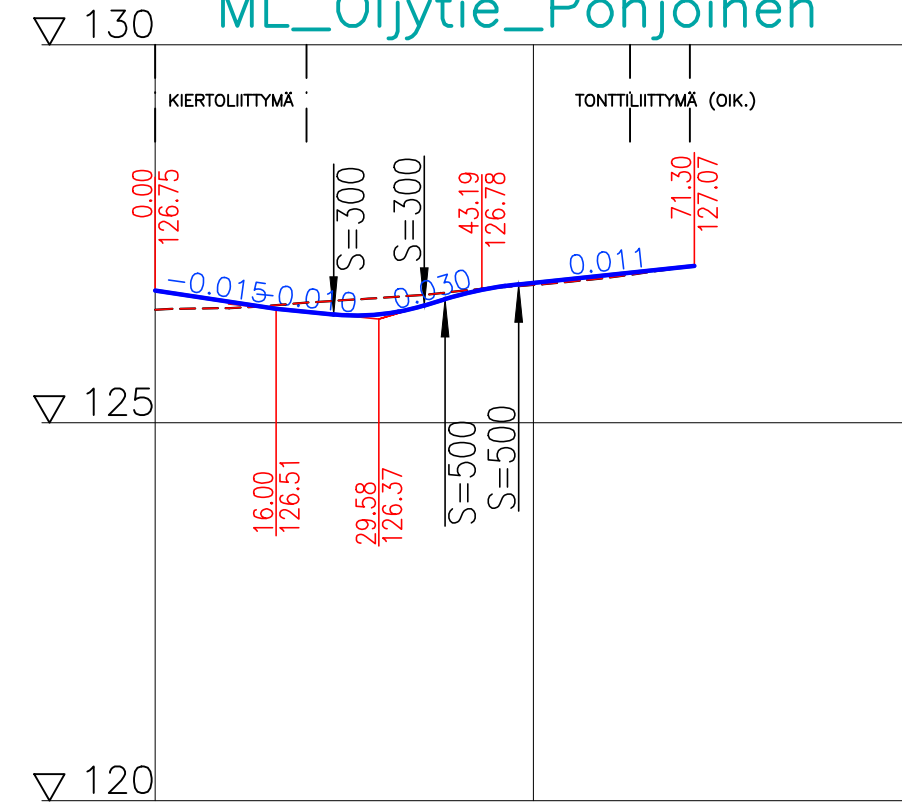


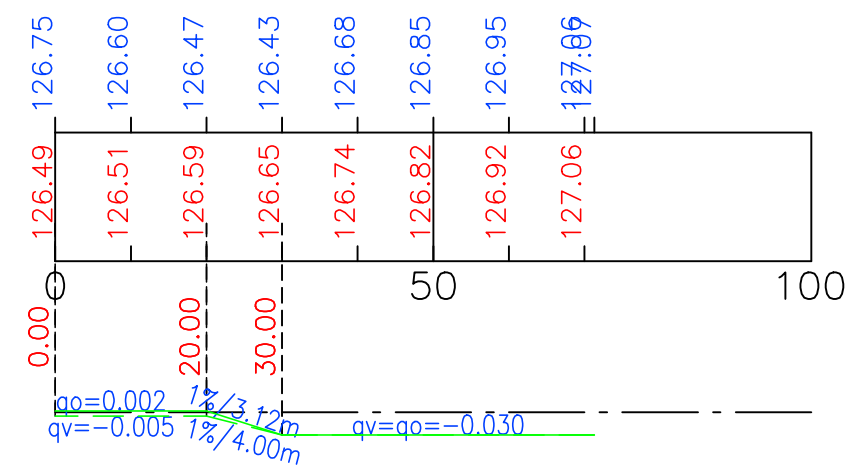
ML_Öljytie_Pohjoinen



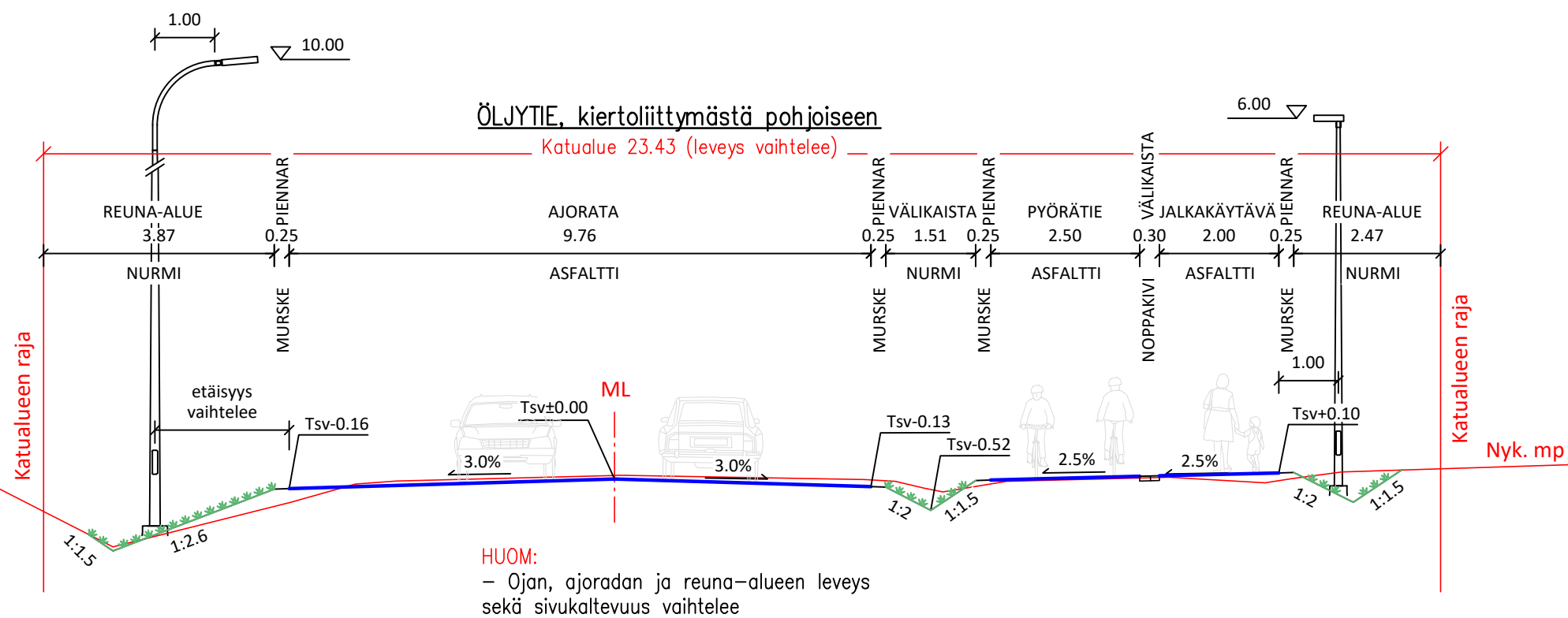
Tasausviivan korkeus

Maanpinnan korkeus

Ajoradan sivukaltevuus



Nyk. mp



k.osa/ kylä 9. ko	kortteli/ tila	Tontti/ Rn:o	Viranomaisen merkintöjä
Rakennustoimenpide Liittymäjärjestelyt		Piirustuslaji Katusuunnitelma	
Rakennuskohteen nimi ja osoite ÖLJYTIE väliillä Aluepelastuslaitos-Rounionkatu ROUNIONKATU väliillä Rapinkorventie-Kunnansarka		Piirustuksen sisältö Pituusleikkaus Tyyppipoikkileikkaukset	Mittakaava 1:1000/1:100 1:100
Suunn. ala Tuomas Hiltunen		Työnumero 1510077977	Tiedosto
www.ramboll.fi		Piirustusno P3	Muutos
Piirt. THi		Hyv. Pasi Veikkolainen	Pvm 7.6.2024